



跟着

女仔去旅行

TAIWAN

LOVE PEACE

平安

樂

平安

跟著 阿仔去旅行



宜蘭縣



南方澳漁港

位於宜蘭縣蘇澳鎮的蘇澳港內，
屬台灣三大漁港之一，
是東部遠洋漁港的重要基地，
南方澳漁港於日治時期即設立至今。
南方澳聚集各式海鮮特產店，
大家可於此處一嘗新鮮海味，
也是遊客最喜愛的地方之一。



宜蘭牛舌餅

因其狀似牛舌故名爲牛舌餅。台灣小吃的一種，
因其在台灣的宜蘭和鹿港各有一種
差異甚大的餅乾都能稱做牛舌餅，
因此嚴格來說算是兩種不同的小吃。

這兩種餅乾的形狀同樣是開似
牛舌的長橢圓形，或許也是其名的由來。

我個人就喜愛宜蘭牛舌餅那種酥脆的口感！

來到宜蘭千萬不能錯過的伴手禮。

據說啊～早期嬰兒出生滿四個月，父母必遵古禮
將此餅穿孔掛於嬰兒胸前寄籍來訪親友，
藉此保佑孩童此後聰明伶俐。





基隆新地標

說到最新、最熱門的基隆打卡景點，當然不能忘記「**實境：港廟**」！

位於和平島南方，是座歷史悠久的老鹿港，同時也是日據時期的

台灣第一大港。經過巧手設計建上了多層新色，讓原本沉寂已久的鹿港，

搖身一變成置基隆自由行打卡熱點，不用出國就能體驗異國海港風情。

舊曆廟回的泡泡冰

來到基隆夜市沒吃泡泡冰，豈不等同於入寶山而空手回。

每一打泡泡冰都是老闆手打，口感上比平常吃的冰冰沙冰還要綿密唷～


在這炎炎夏日，快來一打泡泡冰消暑吧！



(圖片來源：網路)

福隆沙灘

東北角墾寮至福隆一帶，綿延三公里長的黃金沙灘，砂質屬石英沙，柔軟白細、觸感甚佳，潮水後可塑性佳、易塑形，被世界沙雕協會鑑定為台灣最適合沙雕的場所，是台灣大型戶外沙雕季的創始地點。而沙雕季舉辦的地點—福隆海水浴場也可從事戲水、帆船、獨木舟等水上運動，遊客不僅能欣賞令人驚嘆的沙雕創作藝術，同時能體驗多項水上遊憩活動。沙雕，是一項結合雕塑、文化、繪畫、建築、體能與娛樂的藝術創作，適合各年齡層參與，符合綠色環保、永續使用的概念。



(圖片來源:網路)

平溪天燈


「北天燈 南蜂炮」流傳已久，平溪天燈又稱孔明燈。平溪天燈由來，是早期入山開墾的漢人，為逃避平埔族入村屠殺，而躲藏到安全地方，待危險已過則通報平安的一種工具，現在演變成祈福的天燈囉～你有沒有願望要許呢？





台北 101

對於多數人而言，每到一個城市旅遊，總會希望聽到當地某種象徵該城市的特色，來到台北 101，你就可以透過高聳雲霄的 89 樓，從高空俯瞰整個台北市，藉由於雲霧間，感覺得到高空美景，不管是白天或夜景，都是不同的體驗與感覺。



紅毛樓

古蹟紅毛樓，是一座位於台灣新北市淡水的古蹟。最早建於是在 1628 年統治台灣北部的西班牙人所興建的「聖多明哥城」，但後來聖多明哥城遭到摧毀，1644 年荷蘭人於聖多明哥城原址附近予以重建，並命名為「赤崁樓」。而由於當時漢人稱呼荷蘭人紅毛，因此這個城就稱他們稱為紅毛城。

滿園蓮花季

何處神園觀音人的說~夏天一定會想到的就是觀音蓮花季,

一定是我走訪臺灣旅遊的第一站。

這裡可以欣賞北台灣面積最大的滿開蓮花田,

位於觀音的蓮花園休閒農場目前也提前開放 **水上蓮花半體驗**,

可以讓人感受變身拇指公主、水上漂的野蠻集結~



內灣老街

位於台灣新竹縣橫山鄉，當地居民以客家族群為主，近年來以懷舊的老街情懷吸引了內灣車站、內灣戲院以及內灣吊橋等等成為新竹的觀光旅遊景點。

昔日內灣老街是運出盛產杉木及礦產的光石山區的最主要道路。

內灣老街上的傳統街屋是當地獨特的景觀，

房屋多以紅磚砌柱及地基石，再加以木椽材

料作為屋身、門窗及屋頂，再以合板瓦或日式文化瓦覆蓋於屋頂。

內灣野薑花粽



苗栗

龍巖斷橋 (魚鱗坪斷橋)

魚鱗坪斷橋又名龍巖斷橋，原名魚鱗坪橋，位於臺灣苗栗縣三義鄉龍巖村，
為縱貫鐵路全線開通前一年所興建完成的構造樑墩、鋼筋梁及桁架梁混
合型式之橋樑。1999年921大地震後，行政院文化建設委員會於2000年
將魚鱗坪斷橋指定為歷史紀念物，苗栗縣政府於2003年依文化資產保存法
公告指定為縣定古蹟。



用積木堆
還真是
不容易



台中

臺中國家歌劇院

是位於臺灣臺中市西屯區七期重劃區裡的大型公有表演空間，**羅○本祥**建築師**伊東豊雄**設計，佔地57,685平方公尺。歌劇院內擁有大劇院、中劇院、小劇場以及一個小型戶外劇場，另有餐飲空間與空中花園。

太陽餅

是一種甜餡薄餅，一般內餡是麥芽糖，多半屬五福食用配禮茶之茶點，餅皮酥而易碎，食用時容易掉落餅屑，故有不少人會置餅於碗內，沖泡熱開水，呈碗糕食用。源起於台中市神岡區社口一帶村家蒸派的麥芽餅，是台灣台中市的點心，屬中臺灣的名產之一。



日月潭

是一個位在臺灣南投縣魚池鄉日月村的半天然湖。湖的蓄水量為臺灣第二大，蓄水面積約7.93平方公里，最高水深達27公尺。其蘊含自然生態豐富，但其中有非常多是外來種生物。



欣賞日月潭的
湖光山色，一定
要多拍幾張照



彰化

八卦山大佛位於彰化縣東北方八卦山半山腰，與**八卦山風景區**。風景區內主要景點有八卦山大佛、**國軍忠靈堂**、**抗日烈士紀念碑公園**、**鹿耳步道**、**八卦山新生態遊客中心**及**天空步道**。「**八卦山看曉**」屬「**彰化八景**」之一。**濁水溪**

是彰化縣河網之一。




西螺大橋

位於雲林縣與彰化縣之間，橫跨**濁水溪**，以華倫式桁架橋設計，連結南靖之西螺鎮、北靖之溪州鄉二鄉的交通。1952年竣工，西螺大橋是僅次於美國舊金山金門大橋的世界第二大橋，也是當時全台灣最長的橋樑，被譽為「**遠東第一大橋**」。

①前橋面是登山行聚大型車輛的橋。


嘉義阿里山

日出遊霧中幹霧曙光，濤濤雲海深刻旅遊印象。提到阿里山，你會先想起什麼畫面？在著名的阿里山五奇裡，天空變化的奇景就佔了三項，日出、夕陽、雲海，最經典的阿里山美景，你怎能錯過！



台南七股鹽田

位於台南市七股區和將軍區，是臺灣面積最大、最晚發見的七股鹽場遺蹟之一，總面積有 2,700 多公頃，全盛時每年產鹽 11 萬噸，主要供應國內農工業用鹽，隨時代變遷，曬鹽不符經濟效益，七股鹽場遂於 2002 年 5 月廢曬，結束台灣 338 年曬鹽歷史，七股鹽山的休閒遊憩時代隨之開始，轉開成著名的鹽業觀光據點，即新南瀛八景之一「鹽田曬玉」的所在地。由於鹽山如白雲耀眼，遠近耳熟能詳的崁頂山，也稱作「南台的崁頂山」，來臺觀光的日本人則戲稱是「台灣的富士山」。最主要的鹽山有兩座，為鹽山主峰和鹽山北峰，前者是屬七股鹽場末代的曬鹽堆疊出的人造山，海拔高度為 20 公尺，約相當於七層樓高，堆積之鹽約六萬噸；後者來自西邊洲，屬粉碎鹽工廠的原料鹽。



雖然現在已經沒有人力曬鹽，但來到這裡還是可以感受到當時人的辛勞。

七股鹽山

壽山動物園

大甲山
猴山



壽山動物園

是高雄市的市立動物園，位於壽山東南麓，創立於1978年，

當時設置於壽山西麓西子灣，屬西子灣動物園；

於1986年搬遷至壽山東南麓，改稱壽山動物園。

搬遷後的壽山動物園，面積12.89公頃，

目前隸屬於高雄市政府觀光局管轄。

2009年封園進行了大幅度整修，更加自然化。



美濃油紙傘

美濃油紙傘是美濃特有的客家文化象徵之一，

在早年客家人的生活中，一把小小的油紙傘飽含著幸福吉祥的寓意。

在客家語中，油紙傘的「油」字諧音布的意思，而「紙」與子同音，

再者「傘」字中有四個「人」字，代表著房子裡多子多孫，傳統習俗中，

在男孩十六歲成年禮時，送紙傘給兒子，表示著兒子已成年；

女兒出嫁，即贈與一對紙傘，象徵團圓、圓滿、早生貴子之意。

詩情畫意



你來到美濃
可以體驗DIY
油紙傘~

堅固耐用

畫一把
有個人風格
獨特的油紙傘。

每一把傘都會塗上
一層防水桐油
既防水功能又有韌性

大鵬灣群島

每到下午時分成群候鳥南下南下，近日東港大鵬灣紛紛出現候鳥鳥群，成群結隊在濕地覓食的繪景景象吸引不少愛鳥人士前去觀賞，屏東鳥會指出，運氣好時可在一天內觀察到40種鳥類，因大鵬灣交通方便，是個賞鳥好去處。東港大鵬灣因有得天独厚的生態環境，吸引不少鳥群前來棲息，濕地、埤塘還有濕地的特有生物，也成了候鳥的最佳覓食點，而除在大鵬灣外，東港埤、林邊埤旁也可以看到鳥群在覓食。

墾丁國家公園

是台灣在戰後時期第一個成立的國家公園，成立於1984年，隸屬內政部營建署，下設管理處，屬台灣享譽國內外的熱門觀光勝地之一。全境位於台灣本島南端的恆春半島，範圍包括屏東縣恆春鎮、滿州鄉、車城鄉部分陸域及周邊海域，以墾丁里名之。園區範圍長寬25公里，陸域面積18,084公頃，海域面積15,206公頃，合計33,290公頃⁽²⁾，全境氣候屬熱帶季風氣候，埤塘及埤塘屬熱帶季風雨村，並展示特色的石灰岩地帶及珊瑚礁海蝕景觀及生態園區，而其地帶與岬角則有台灣最南點之名勝景點。



鵝鑾鼻燈塔

是一座位於臺灣屏東縣恆春鎮墾丁國家公園境內的燈塔。該燈塔一度被認定為台灣最南端的標誌也是距離距離最遠的燈塔，後被台灣最南點地標取代。最初落成於1883年，並經多次重修，現今建物為中華民國政府於1962年重修落成。



小琉球

本島是台灣屬島中，唯一的珊瑚島，表面被珊瑚石灰岩覆蓋，海岸被隆起的珊瑚連圍繞。石灰岩海地開孔及珊瑚連海岸地開孔遍佈全島，較著名的物品象洞、美人洞、山崎溝等。琉球與珊瑚石灰岩質與圓山珊瑚石灰岩相似，琉球島之四境各地表面，均被紅土質土壤所覆蓋，即是紅土台地。

小琉球位於台灣本島屏東縣西南方海上，是台灣唯一的一座珊瑚連島嶼。前往島上方式黑田屏專線專機碼頭乘搭飛機空運船，航行時間約 25 至 30 分鐘即可抵達。



賞鯨

在湛藍海底裡精團團，與悠游而過的海龜及魚兒們隔著一片玻璃之距，備感完整瑰麗的海底訪客令人感到驚喜！搭乘「藍鯨機海底觀光半潛艇」暢遊在小琉球海域，沿途珊瑚連景觀、綿連略圓的海龜、尼莫、水母，不斷顏色更替著們哇哇讚嘆的毅力，大人小孩輕鬆坐在玻璃船裡與海洋朋友相見歡。

台東



香甜可口!



台東釋迦

番荔枝俗稱釋迦，原產熱帶美洲；因其果實奇特，幼果外表很像荔枝，又因稱「番荔枝」引入，所以稱爲「番荔枝」；同時果實很像釋迦牟尼佛頭飾物，因此國人習慣稱呼「釋迦」。目前台東縣栽培面積約有3,800公頃，主要分佈在台東市卑南地區、太麻里、東河鄉一帶，由於採果約經營，利用整枝修剪技術，配合肥培管理的改進，產期可調節爲一年兩收，每年7月起至翌年3月都有鮮美的果實供應市場，是台東縣的最重要經濟果樹之一。

嘉明湖

(布農語: Ci danumas-Buan) 位於台灣台東縣海端鄉，座落於三叉山亭側，距向陽山直線距離7公里處，海拔3,310/11公尺，是台灣湖泊中第二高的泰山湖泊，僅次於3,520公尺的雪山翠池。湖面是橢圓形，湖水爲湛藍色，湖面長約120公尺，寬約80公尺，面積約1.9公頃，湖水深度6公尺，沒有任何山澗溪流流入其中，湖水卻常保終年不枯。嘉明湖位於布農族傳統領域，布農族人稱呼其爲「閃亮的鏡子」；又因其湖水顏色深藍如寶石，被登山界稱爲「上帝遺失在人間之藍寶石」、「天使的眼淚」，是近年亦著名的台灣深山景點。



布農族少年

綠島鄉

綠島是一座位於臺灣臺東縣外海、太平洋中的海島，原名火燒島原先是原住民居住地，屬台灣第四大附屬島，行政上屬臺東縣綠島鄉。島上居民以清領中期從小琉球、東洋移民而來的漢人為主。在戒嚴時期曾經是關押政治犯的所在。

如今則是以觀光產業聞名。



從本島到綠島的飛機只有從台東機場（台東航空站、台東豐年機場）出發的航班，由瑞安航空執飛，單趟航程約15分鐘。每天台東與綠島來回大約是3~4個班次，安排行程時務必要注意起飛時間喔！也因班次與座位有限（19人座小型飛機），小編建議一定要提早購票，並且在起飛前30分鐘以上抵達機場報到。

舒 爽



熱口溫泉

原稱作滾水坪（臺灣話：Kún-chúi-pê），位於台灣台東縣綠島的東南方附屬島一帶，面向太平洋，因朝向東邊出口方向，故命名為熱口溫泉，台灣日治時期名為加溫泉。熱口溫泉為全世界三座可泡湯海濱溫泉之一。熱口溫泉的泉水出露點是在潮間帶的珊瑚礁旁，泉水來源是來自附近海域的海水或地下水，墜入地底後經由火山岩縫隙加熱所形成，在分類上屬於火成岩區的溫泉。



蘭嶼

位於台灣外海，行政區劃上屬臺東縣蘭嶼鄉所管轄，四面環海，因其島上特有的達悟族新石器時代遺跡自然景觀，遠近馳名。原本稱作紅頭嶼，後來因為島上盛產菊花而改名蘭嶼。蘭嶼是火山島地形，山地屬沖積地形，島上會時時飄揚與鄰近的綠島，或是墾丁南群小琉球截然不同的風情。只有部分平地區域屬沖積。島上氣候與台灣不同，由於蘭嶼屬於熱帶海洋性氣候，風大、濕度低、日照強烈，也是常風下雨。夏天最熱時溫度可超過攝氏30度。目前蘭嶼有四個行政村莊（村莊表示熱鬧之地，村民向就是要找村莊嘍），亦靠近港口的椰油村、紅頭村、野銀村、飽魯村、東清村等。



花蓮郵局

花蓮郵局，位於臺灣花蓮縣花蓮市，是臺灣的國營郵局之一。
 花蓮郵局，位於花蓮縣花蓮市，是臺灣的國營郵局之一。
 1939年遷移至現址，民國52年9月1日開始營業，成立花蓮郵局。



明信片
 (圖片來源: 網路)

四福文
 明信片
 的明信片
 的明信片

花蓮麻糬

Q軟Q軟吃起来很有嚼劲的「麻糬」，
 据说是以居住在世武的客家人所发明的。
 當時生活较困苦，亦有人出訪时就带到新地方，
 加入当地的花生粉、糖粉，
 制成小塊小塊的糰子供作點心或招待客人。
 来到花莲不受当地居民与工匠精製出的麻糬。



激流



花东鲁冰花

花东鲁冰花位于花东鲁冰花中心，全长103公里，全长约103公里，是鲁冰花最大的河流。
 河道迂回，流经多处险峻山岭，并设有多处险峻；全长约103公里，全长约103公里，全长约103公里。
 沿途景观壮丽，是鲁冰花最大的河流。全长约103公里，全长约103公里，全长约103公里。
 沿途景观壮丽，是鲁冰花最大的河流。全长约103公里，全长约103公里，全长约103公里。
 沿途景观壮丽，是鲁冰花最大的河流。全长约103公里，全长约103公里，全长约103公里。
 沿途景观壮丽，是鲁冰花最大的河流。全长约103公里，全长约103公里，全长约103公里。

金門縣

金門之名始於明洪武年間，築城建垣於此，內捍瓊崖，外制台灣，有「固若金湯、雄鎮海門」之勢，因名之為「金門」。明末鄭成功反清復明，義起金門，並東渡台灣驅荷復台。國軍進駐後，先後歷經「古寧頭」、「大鵬灣」等戰役之洗禮，金門成為保衛台灣安宅之自由母城。金門亦豐富的文化遺產，閩南、洋樓建築群，風景名勝遍佈全島各地，全縣更有廿一處國家級古蹟、十二處縣級古蹟，加上金門歷經「古寧頭大戰」、「八二三」砲戰等戰役之場址，豐富的戰事遺跡及軍事工事，是觀光旅遊的好地方。

大武山

毋忘在莒



金門炮彈銅刀

最佳伴手禮



(圖片來源:網路)

山后文化村

金門民俗文化村位於山后村，建於清光緒26年(西元1900年)，共包括18棟傳統閩南二進式雙落建築，格局壯觀整齊，集中國傳統建築藝術之大成。民俗文化村除文物、禮儀、書畫、休閒、武館、生產等單元展現金門地方民俗，另有古代官邸一座，可以欣賞琉璃垂瓏的雕樑畫棟之美。

澎湖

位於臺灣海峽上，是中華民國臺灣省的縣級，
人口不到一萬，是屬於縣治及最大城市馬公市。

澎湖縣以澎湖列島與臺灣本島之臺灣地區相互遙望。

全島是由澎湖群島所組成。而由於地理、國防、軍事、

戰略位置特殊，在自古以來便是往來臺灣海峽的船隻中繼站、

與各方經濟和軍事聯繫的重要地帶。

今年因為台灣疫情樂觀的關係，很多人選擇搭船旅行，

澎湖就是一個很好的選擇哈！準備好迎接夏天了嗎？

夏天可是澎湖旅遊最佳季節！今年澎湖花火節即將開跑，

還有玩不完的澎湖景點、吃不完的澎湖美食。

搭船

澎湖天后宮

位於台灣澎湖縣馬公市，臺灣公廟之一，主祀天上聖母媽祖。天后宮確切創建年代不詳，隨著「沈有容船政紅毛墩摩崖郵記」石碑出土，推定於大明萬曆壬寅年即已立廟，台灣歷史最悠久的廟宇。澎湖天后宮早無定額，稱媽祖宮、天妃宮、娘娘宮或媽宮等稱呼在所多有。

澎湖花火節好美。

下次見.....



